



Panoramica 1



Panoramica 2



Panoramica 3



Panoramica 4



Panoramica 5



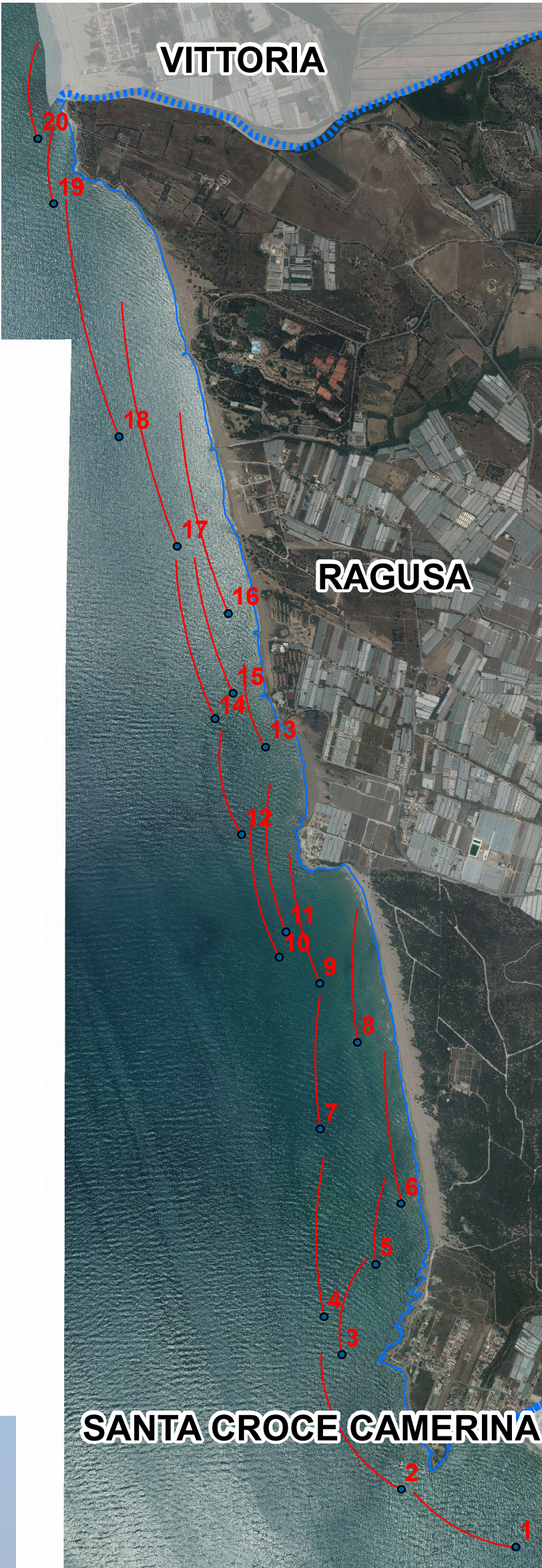
Panoramica 6





Panoramica 7



Panoramica 8






COMUNE DI RAGUSA

**PIANO DI UTILIZZO
DEL DEMANIO MARITTIMO**
RIELABORAZIONE 2015

Tavola 8.b1 - Rilievo fotografico
Punta Braccetto panoramiche 1-8



PROGETTISTA
Arch. Aurelio Barone

COORDINATORE
Responsabile del procedimento
Dirigente del Settore IV
Arch. Marcello Dimartino

L'ASSESSORE ALL'URBANISTICA
Salvatore Corallo

ELABORAZIONI E RAPPORTO AMBIENTALE
Collaborazione esterna
Arch. Pianif. Costanza Dipasquale

IL SINDACO
Ing. Federico Piccitto

Aprile 2015